




Ausweisung aktuell:

 Flächen für die Landwirtschaft

Ausweisung zukünftig:

 Flächen für den Gemeinbedarf
(§5 Abs. 2 Nr.2 und Abs. 4 BauGB)

Zweckbestimmung:

 Feuerwehr



Wasserflächen und Flächen für den Hochwasserschutz und die Regelung des Wasserabflusses
(gem. § 5 Abs. 2 Nr. 7 BauGB)

Stand: 02/2024 – M. ca. 1:2.500



2. ÄNDERUNG DES FLÄCHENNUTZUNGSPLANES
BEREICH: FEUERWACHE OBERES SIEGTAL
ORTSTEIL: NENKERSDORF

- PLANUNG -